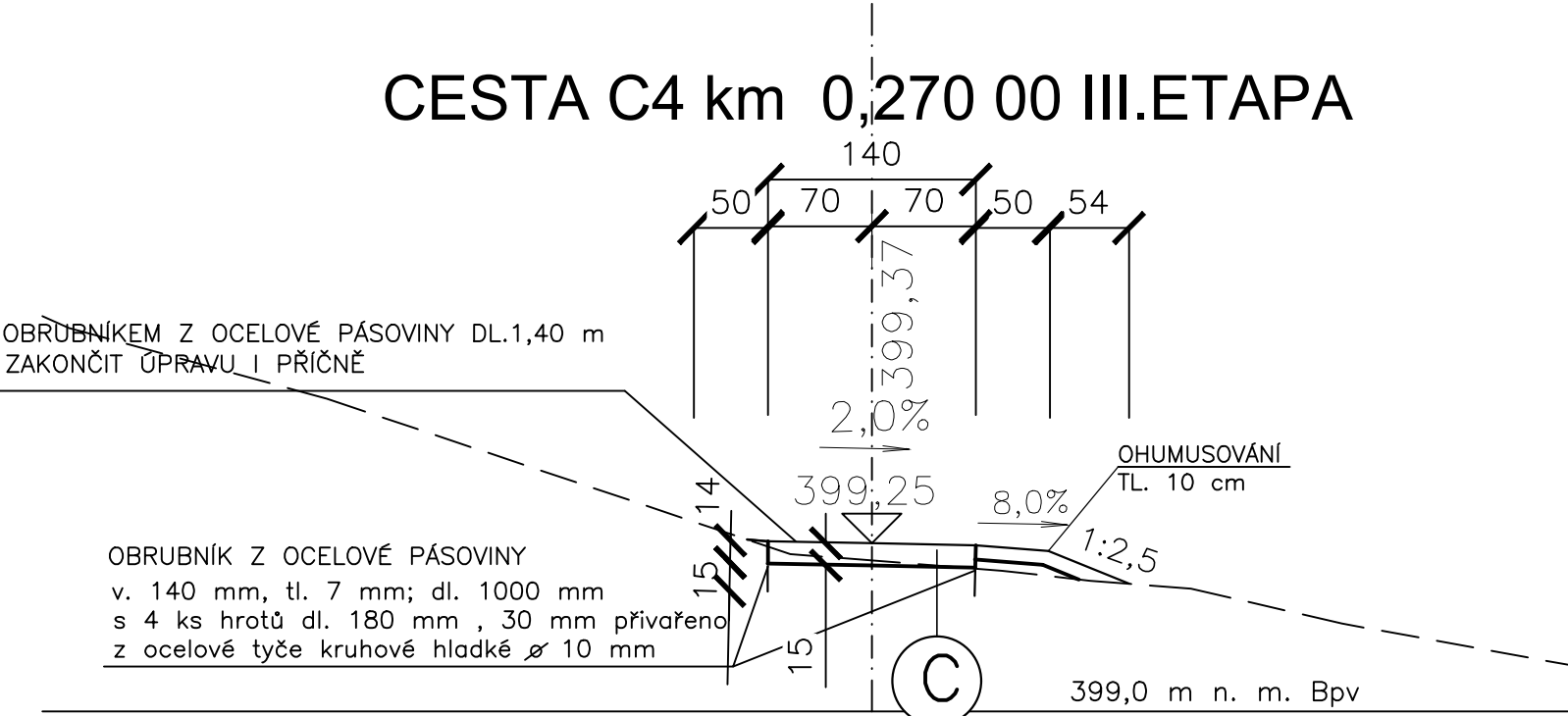
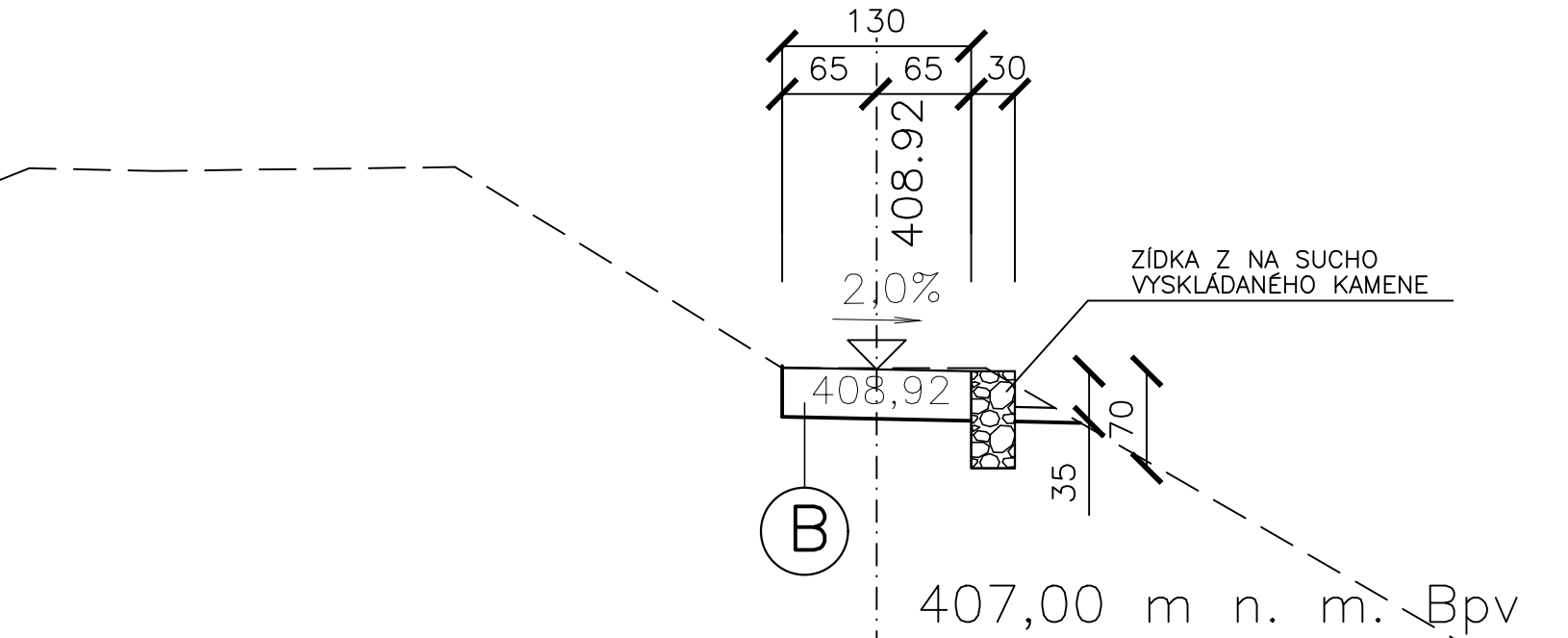


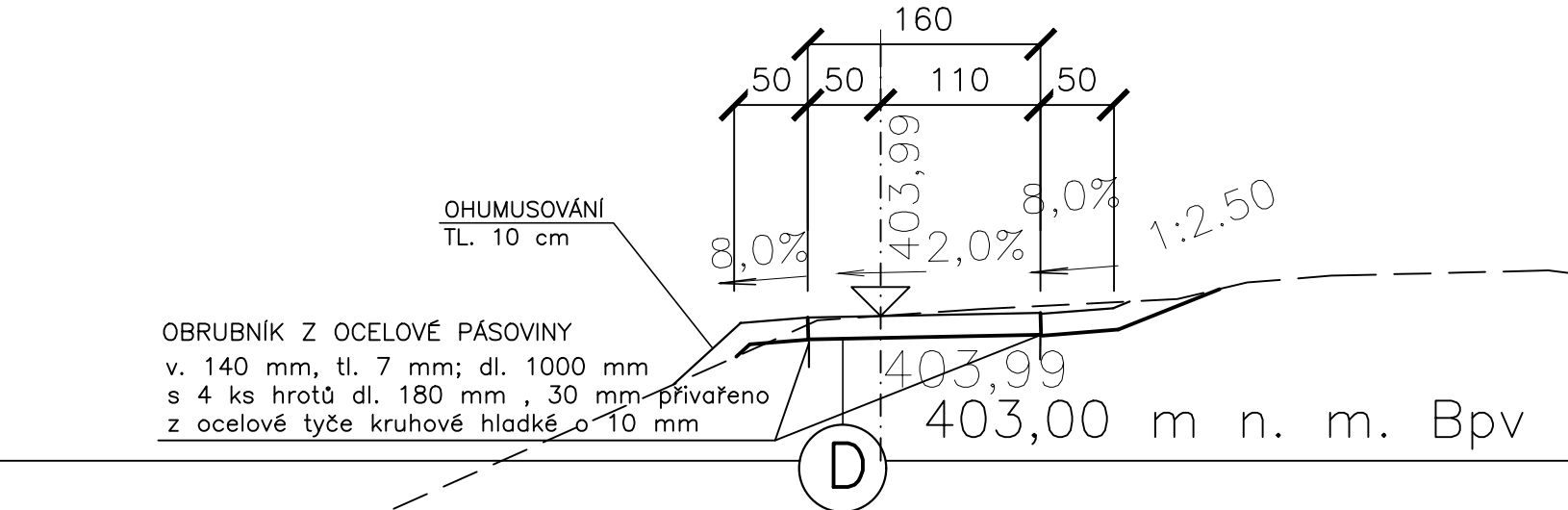
CESTA C4 km 0,270 00 III.ETAPA



CESTA C7 km 0,025 00 - III.ETAPA



CESTA C13 km 0,014 02 III.ETAPA



- B** K-CE MLATOVÉ CESTY POCHŮZÍ (pro C4;C7)
- hlinitopísčítá směs fr. 5-8 mm 50 mm
 - hlinitopísčítá směs fr. 8-16 mm 90 mm
 - vibrovaná kamenná drť fr. 4-8 mm 100 mm ČSN 73 6126-1
 - štěrkodrt' fr.0-63mm ŠD 100 mm ČSN 73 6126-1
 - zhutněná pláň - na 30MPa
 - Celkem konstrukce cesty 340 mm
- C** K-CE CESTY Z KAMENNÝCH ODSEKŮ POCHŮZÍ (pro C4;C7)
- kamenná dlažební kostka-odseky 30 mm
 - štěrkopísek 20 mm
 - kamenná drť fr. 4-8 mm 50 mm ČSN 73 6126-1
 - kamenná drť fr. 8-16 mm 50 mm ČSN 73 6126-1
 - zhutněná pláň - na 30MPa
 - Celkem konstrukce cesty 150 mm
- D** K-CE TRAVNATÉ CESTY POCHŮZÍ (pro C13)
- směs křemičitého písku(fr.1-2m)/rašeliny/ /hlinitopísčíté zeminy 2:1:1 50 mm
 - kamenná drť fr. 4-8 mm 200 mm
 - zhutněná pláň - na 30MPa
 - Celkem konstrukce cesty 250 mm

POZNÁMKA :

- Na dlážděné plochy bude použita tmavá žula.
- Niveleta cest musí být vedena důsledně nad terénem, aby nedocházelo hromadění dešťových vod na jejich povrchu !!

ZODPOVĚDNÝ PROJ.:	HL. INŽENÝR PROJ.:	VYPRACOVAL:	KONTROLOVAL:		Plán projekt Kapucín, s.r.o. Blahoslavova 97/10 674 01 Třebíč www.planprojekt/kapucin.cz
ING. JAN LUKÁŠEK	ING. JAN LUKÁŠEK	SIMONA ŠTADÁNIOVÁ	ING. JAN LUKÁŠEK		
INVESTOR: MĚSTO TŘEBÍČ, KARLOVO NÁMĚSTÍ 104/55, 674 01 TŘEBÍČ				MĚŘÍTKO:	OTISK AUTORIZAČNÍHO RAZÍTKA
MÍSTO STAVBY: obec Třebíč - k.ú.Podklášteří				1 : 50	
NÁZEV AKCE: REVITALIZACE ZÁMECKÉHO PARKU V TŘEBÍČI III.ETAPA				DATUM: 10/2022	
				FORMÁT: 2 A4	
STUPEŇ P.D.: DOKUMENTACE PRO PROVEDENÍ STAVBY				Č. ZAKÁZKY: 08/22	
ČÁST PROJEKTU: SO 01 - CESTY				ČÍSLO VÝKRESU: C1.2.3.	Č. PARÉ:
OBSAH VÝKRESU: VZOROVÉ PŘÍČNÉ ŘEZY					